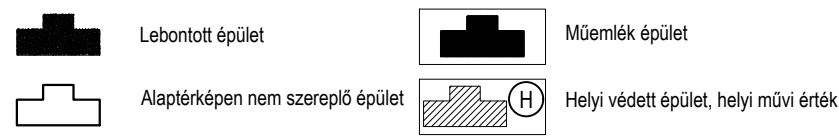
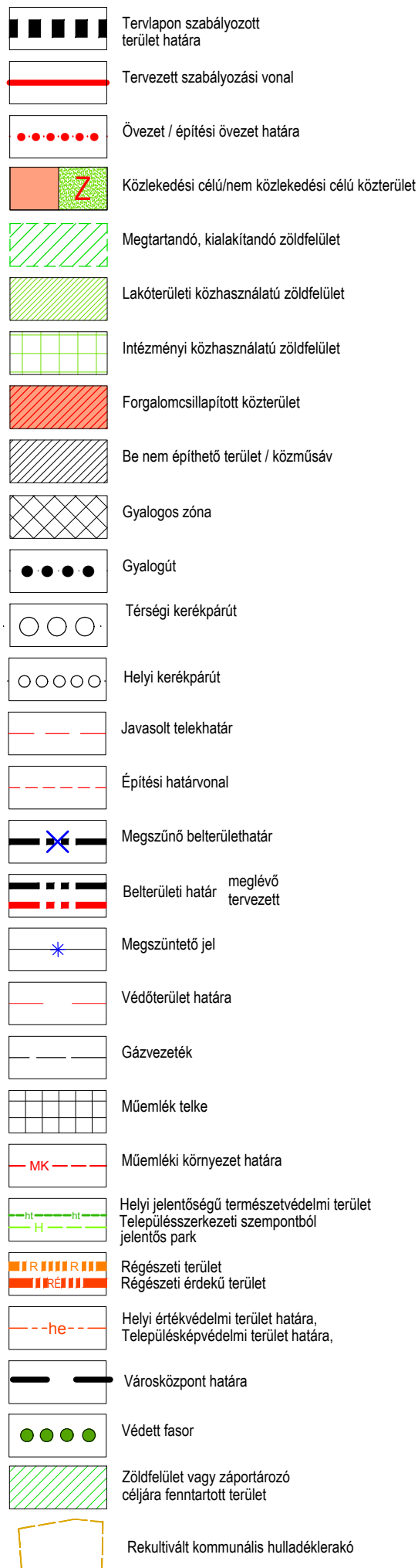


# MARCALI VÁROS TELEPÜLÉSRENDEZÉSI TERV MÓDOSÍTÁSA SZABÁLYOZÁSI TERV - SZT-1




## Beépítésre szánt területek

- Ln** Nagyvárosias lakóterület
- Lk** Kisvárosias lakóterület
- Lke** Kertvárosias lakóterület
- Lf** Falusias lakóterület
- Vt** Településközpont vegyes terület
- Vi** Intézmény terület
- Gkszk** Kereskedelmi, szolgáltató, gazdasági terület
- Gip** Ipari, gazdasági terület
- Keü** Különleges terület, egészségügyi terület
- Kfszk** Különleges terület, fürdő és szabadidőközpont
- Kgy** Különleges terület, gyógyszálló
- Khon** Különleges terület, honvédségi terület
- Kap** Különleges terület, autóbusszállóudvar
- Kmü** Különleges terület, mezőgazdasági üzemközpont
- Kegü** Különleges terület, erdőgazdasági üzemközpont
- Ksp** Különleges terület, sport terület
- Ktt** Különleges terület, turisztikai terület

## Beépítésre nem szánt területek

- Köu1** Közlekedési terület, országos közút
- Köu2** Közlekedési terület, helyi gyűjtőút
- Kök** Közlekedési terület, vasút
- KÖ** Közműterület
- Z, Zk** Zöldterület, közpark, közkert
- Ev** Véderdő
- Ek** Közjóléti erdő
- Eg** Gazdasági erdő
- Mák** Általános korlátozott funkciójú mezőgazdasági terület
- Mk** Kertes mezőgazdasági terület
- V** Vízgazdálkodási terület
- Kt** Különleges terület, temető
- Ktk** Különleges terület, tájgazdálkodási terület
- Kn** Különleges terület, napelempark



építési övezet jele	beépítési mód	beépítési (%)
	épület mag (m)	min. telekterület (m)

Tájékoztató feliratok:  
Javasolt vízelvezető árok  
Vízvezető árok

